






BURGOHONDO-HOYOCASERO

etapa 3





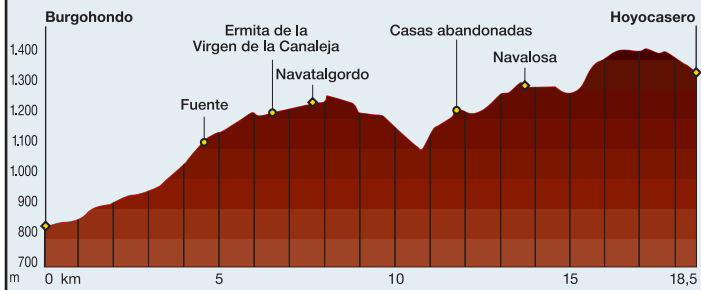
mapas 4 y 5

MIDE

severidad del medio natural	1		horario	5 h 40 min
orientación en el itinerario	2		desnivel de subida	970 m
dificultad en el desplazamiento	2		desnivel de bajada	450 m
cantidad de esfuerzo necesario	3		distancia horizontal	18,5 km
				tipo de recorrido
				Travesía

perfil

 población
  punto de interés



Ameales en el recorrido hacia Navatalgordo






Navalosa

El sendero parte de la localidad de Burgohondo (835 m), y tras cruzar la garganta de Navalacruz continúa a la derecha para ascender, siguiendo el arroyo del Sotillo, acompañado de algunos viñedos y a la derecha con la silueta de la Peñilla de la Cueva Blanca. El camino llega a una fuente y poco después a la carretera AV-902. A la altura del campo de fútbol de Navatalgordo se gira a la izquierda para descender, en paralelo a la carretera, hasta la ermita de Nuestra Señora de la Canaleja, cuya romería se celebra el 8 de septiembre y a la que acuden de las distintas poblaciones de la comarca del Alto Alberche. Enseguida se alcanza la localidad de Navatalgordo (7,5 km; 2 h 5 min).

Bordeando esta población por el sur se llega a la carretera AV-906, que se deja para descender hasta el puente que cruza la garganta de la Huerta. Desde este punto de nuevo se vuelve a ascender para cruzar la carretera y entrar por un camino que, entre muros de piedra, asciende hasta unas casas abandonadas en la ladera de Piedra Caballera. El lugar se supera por su ladera sur y se sube a la izquierda por un pequeño valle hasta las primeras casas de Navalosa (14 km; 4 h 15 min).

Desde la plaza cercana a la iglesia el sendero toma dirección oeste. A la salida de la localidad, junto a la pared del cementerio, se encuentra un cartel indicador del GR 10. El camino, entre altos muros de piedra y robles, desciende hasta el arroyo de Navalmazo y luego asciende rodeando por el sur el cerro del Gallinero. En la parte alta un sendero casi perdido entre la abundante vegetación llega a unos pinares para descender un pequeño tramo y entrar en la localidad de Hoyocasero (1.355 m; 18,5 km; 5 h 40 min).



Camino de Navalosa a Hoyocasero

Los corrales

Construcciones de uso pastoril que sorprenden por su singularidad, por su localización geográfica –muy alejadas de los otros tipos peninsulares de similares características–, y por la limitación territorial que ocupan, prácticamente circunscritos a los límites del término de Navalosa. Su número y distribución son también bastante significativos, configurando un caso peculiar de arquitectura popular pastoril en el centro de la península.

Corrales en la localidad de Navalosa

